










JELMAGYARÁZAT

-  Közigazgatási határ
-  Belterület határ

TELEPÜLÉSKÉPI SZEMPONTBÓL MEGHATÁROZÓ TERÜLETEK

-  Ófalu
-  Új családiházas lakóterületek
-  Liponya-dűlő
-  Külterületek

EGYÉB

-  Országos jelentőségű tájképvédelmi terület határa
-  Országos ökológiai hálózat ökológiai folyosó
-  Natura 2000 terület határa

A terv az állami alapadatok felhasználásával készült.



VÖLGYZUGOLY Területfejlesztő és Tervező Műhely Kft.

2083 Solymár, Bimbó u. 20. Tel.: 20/913-85-75, 70/938-32-24

Településtervezés	Ferik Tünde, vezető településrendező tervező (TT/13-1259) Kéthelyi Márton, okl. tájépítésmérnök, tájvédelmi szakértő (TK 01-5282)
Munkatárs	Pósfai Máté - tájrendező és kertépítő mérnök Vida Bertalan - tájrendező és kertépítő mérnök

ÚJBAROK
TELEPÜLÉSKÉPI RENDELET
1. melléklet a .../2017. (...) önkormányzati rendelethez
TELEPÜLÉSKÉPI SZEMPONTBÓL MEGHATÁROZÓ TERÜLETEK
BELTERÜLET
 MUNKAKÖZI ANYAG
M = 1 : 5 000