



















JELMAGYARÁZAT

-  Közigazgatási határ
-  Belterület határ
- TELEPÜLÉSKÉPI SZEMPONTBÓL MEGHATÁROZÓ TERÜLETEK**
-  Ófalu
-  Pincefalu
-  Hagományos családiházak lakóterületek
-  Új családiházak lakóterületek
-  Különleges területek
-  Gazdasági területek
-  Külterületek
-  Belterületi beépítetlen terület

TÁJÉKOZTATÓ ELEMELK

-  Régészeti lelőhely határa
-  Műemlék
- EGYÉB**
-  Országos jelentőségű tájképvédelmi terület határa
-  Országos ökológiai hálózat magterület
-  Országos ökológiai hálózat ökológiai folyosó
-  Natura 2000 terület határa
-  Országos jelentőségű természetvédelmi terület határa
-  Helyi jelentőségű természetvédelmi terület határa

A terv az állami alapadatok felhasználásával készült.

 **VÖLGYZUGOLY** Területfejlesztő és Tervező Műhely Kft.
2083 Solymár, Bimbó u. 20. Tel.: 20/913-85-75, 70/938-32-24

Településtervezés: Ferik Tünde, vezető településrendező tervező (TT/1 13-1259)
Kéthelyi Márton, okl. tájépítésmérnök, tájvédelmi szakértő (TK 01-5282)

Munkatárs: Pósfai Máté - tájrendező és kertépítő mernok

SZÁR
TELEPÜLÉSKÉPI RENDELET
1. melléklet a .../2017. (...) önkormányzati rendelethez
TKR
KÜLTERÜLET
MUNKAKÖZI ANYAG
M = 1 : 25 000

| | | |
|---------------|-------------|---------------------|
| 2017 november | VZM 1358/16 | Szar_tkr_171120.dwg |
|---------------|-------------|---------------------|