










JELMAGYARÁZAT

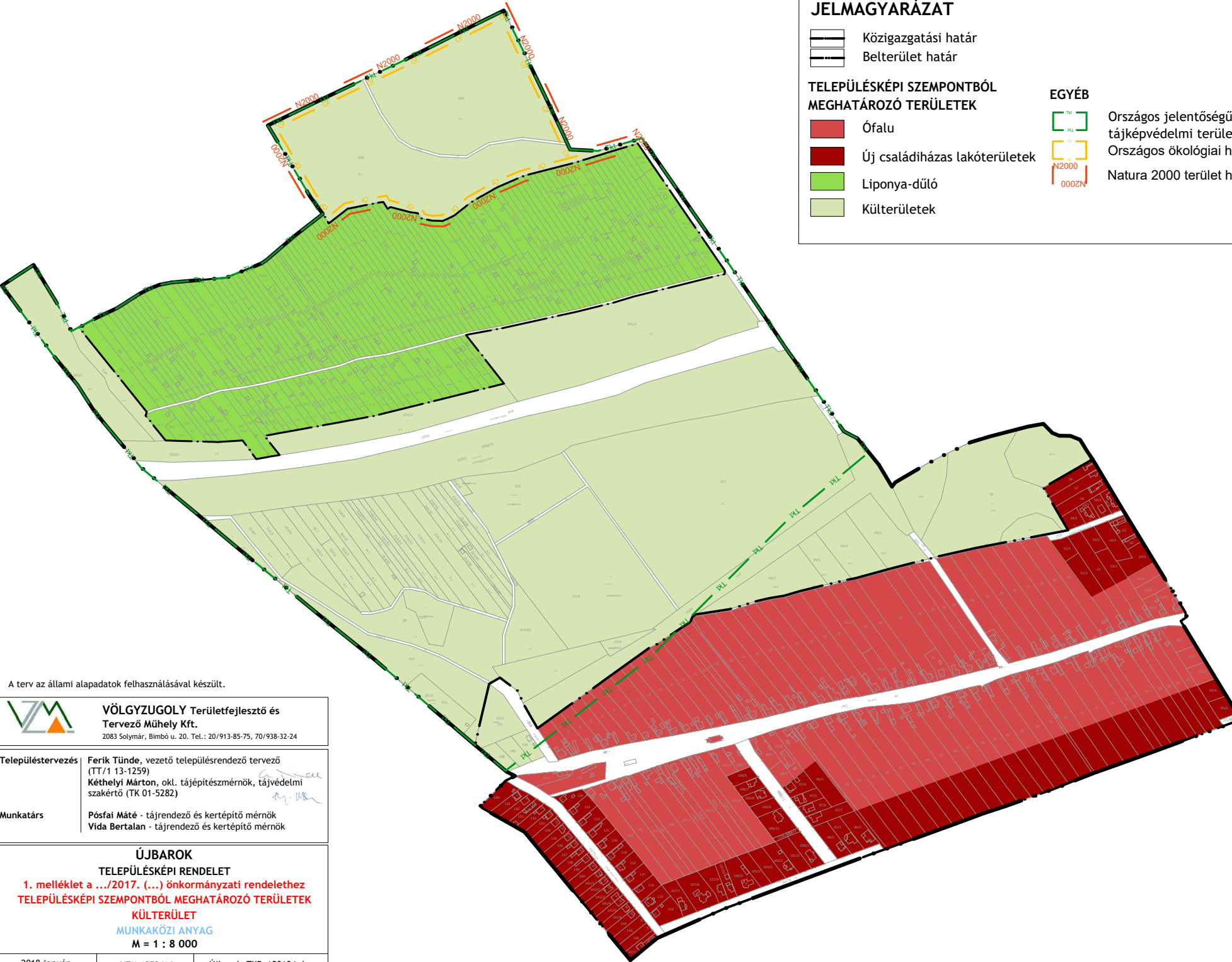
-  Közigazgatási határ
-  Belterület határ

TELEPÜLÉSKÉPI SZEMPONTBÓL MEGHATÁROZÓ TERÜLETEK

-  Ófalu
-  Új családiházas lakóterületek
-  Liponya-dűlő
-  Külterületek

EGYÉB

-  Országos jelentőségű tájképvédelmi terület határa
-  Országos ökológiai hálózat ökológiai folyosó
-  Natura 2000 terület határa



A terv az állami alapadatok felhasználásával készült.



VÖLGYZUGOLY Területfejlesztő és Tervező Műhely Kft.
2083 Solymár, Bimbó u. 20. Tel.: 20/913-85-75, 70/938-32-24

Településtervezés	Ferik Tünde, vezető településrendező tervező (TT/1 13-1259) Kéthelyi Márton, okl. tájépítésmérnök, tájképvédelmi szakértő (TK 01-5282)
Munkatárs	Pósfai Máté - tájrendező és kertépítő mérnök Vida Bertalan - tájrendező és kertépítő mérnök

ÚJBAROK		
TELEPÜLÉSKÉPI RENDELET		
1. melléklet a .../2017. (...) önkormányzati rendelethez		
TELEPÜLÉSKÉPI SZEMPONTBÓL MEGHATÁROZÓ TERÜLETEK		
KÜLTERÜLET		
MUNKAKÖZI ANYAG		
M = 1 : 8 000		
2018 január	VZM 1359/16	Újbarok_TKR_180104.dwg